

# Lustgarten Hessen am Fallsein mit den Grabungsstellen 2008




Westlicher Laubengang



Möglicherweise Reste des eingerissenen Pomeranzenhauses ?



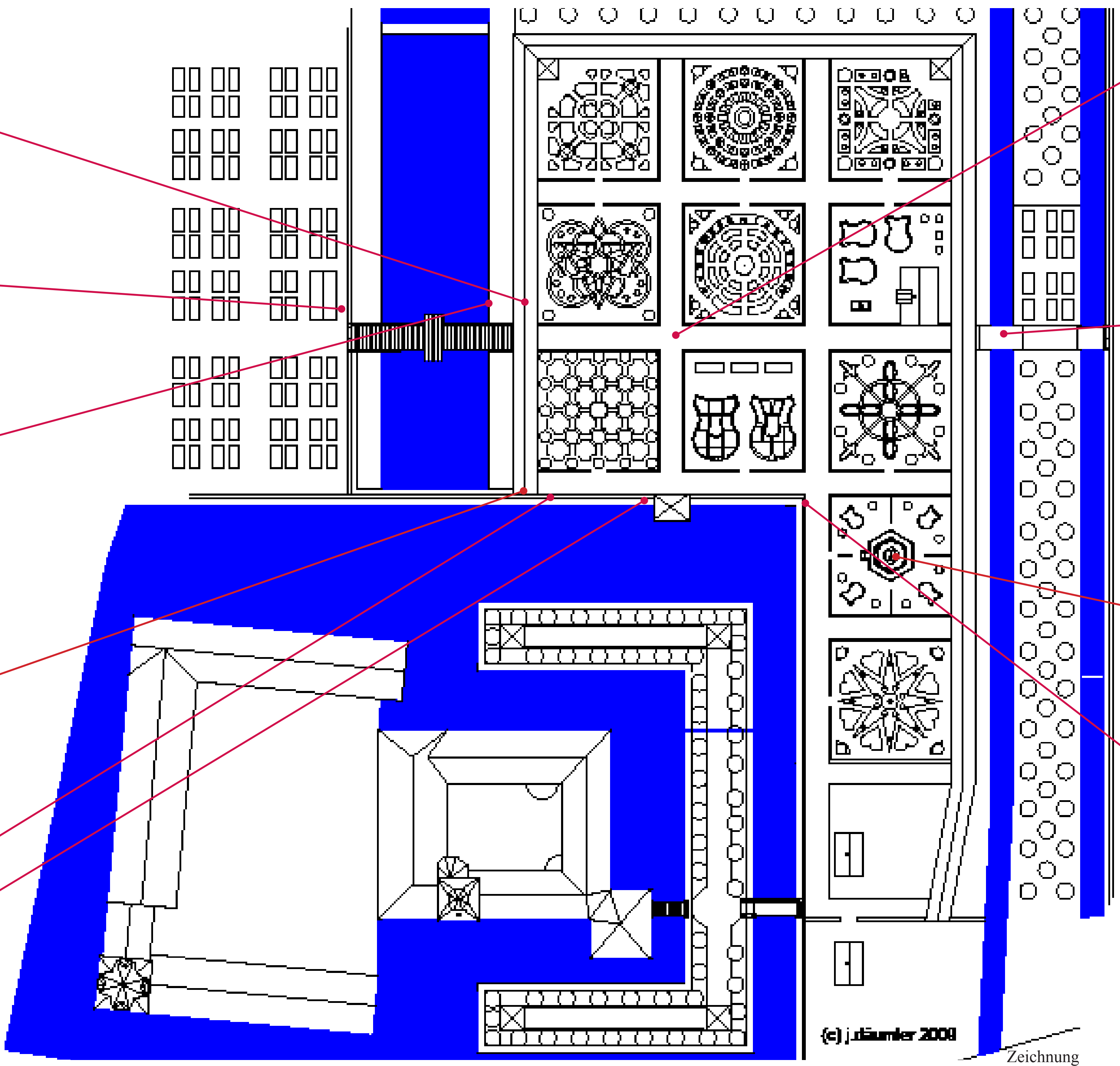
Östliche Einfassung des Hellergrabens aus Eichenplanken mit Eichenpfosten




Laubengang an südwestlicher Burggrabenmauer (Reste Unterbau)




Reste der Burggrabenmauer



Ost- West- Schnitt am Mittelweg (Reste Unterbau)



Reste der Mühlgrabenbrücke



Standort Zierbrunnen



Südöstliche Ecke Burggrabenmauer

(c) J. Rümler 2008

Zeichnung  
Maßstab 1:500